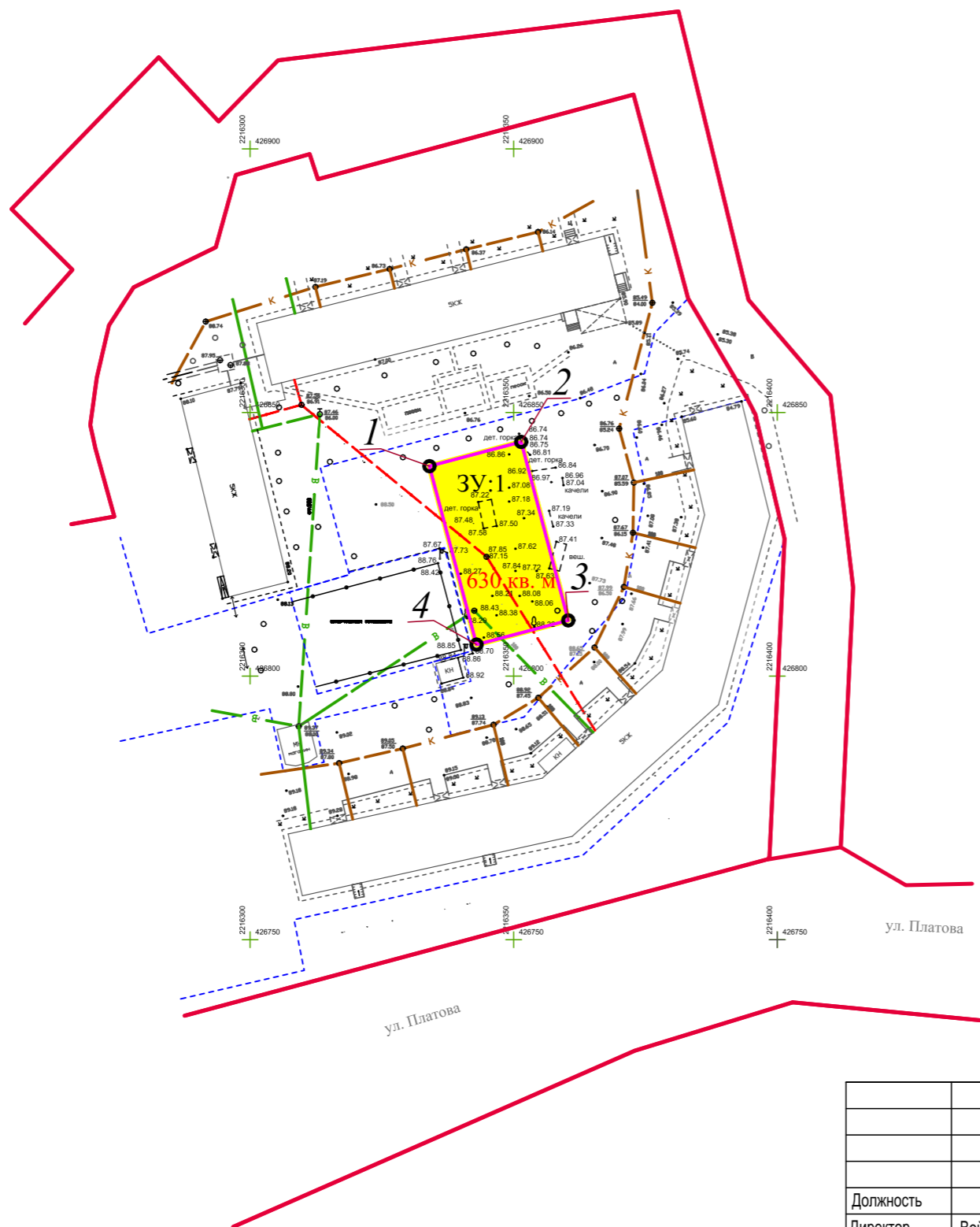
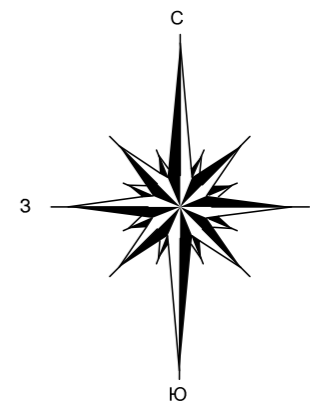

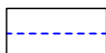






# ЧЕРТЕЖ МЕЖЕВАНИЯ ТЕРРИТОРИИ. М 1:1000



## УСЛОВНЫЕ ОБОЗНАЧЕНИЯ

-  Установленные красные линии
-  Границы земельных участков, стоящих на кадастровом учете
-  Граница формируемого земельного участка с видом разрешенного использования "благоустройство территории"
-  Граница территории проектирования
-  Проектируемый земельный участок с видом разрешенного использования "благоустройство территории"
-  Номера точек углов поворота границ земельного участка
- ЗУ:1**      Номер земельного участка
- 630 кв. м**      Площадь участка

Система координат - мск 61 (зона 2)  
Система высот - Балтийская

				<b>04-2023 ПМ1</b>			
				Проект внесения изменений в проект планировки территории и проект межевания квартала, ограниченного улицами Садовая, Платова, Шевченко, площадью 30га.			
Должность	ФИО	Подпись	Дата	Проект межевания территории. Основная часть	Стадия	Лист	Листов
Директор	Войнова Т.Г.		04.23		ПМ	1	1
Вед. архитектор							
Архитектор	Попов А.В.		04.23	Чертеж межевания территории. М 1:1000	ООО "Архитектура и градостроительство" г. Аксай 2023г.		